Архітектурно-проєктна компанія "5F studio"
м. Львів вул. Пасічна, 133а
www.5fstudio.com.ua

Замовник: *Управління архітектури та урбаністики Департаменту містобудування Львівської міської ради*
Об'єкт: *5Ф-19-06-23*

ДЕТАЛЬНИЙ ПЛАН ТЕРИТОРІЇ

у районі вул. Забави, вул. Б. Хмельницького у м. Винники

ГРАФІЧНА ЧАСТИНА

Директор	Ігнатюк А.О.
Головний архітектор проекту	Ігнатюк А.О.
Інженер-землевпорядник (квал. сертифікат №002421 від 13.02.2013)	Заяць М.Р.

Львів - 2024 р.

Схема розташування території у планувальній структурі наслененого пункту (викопіювання з Генерального плану м.Винники М 1:5000)

ПН

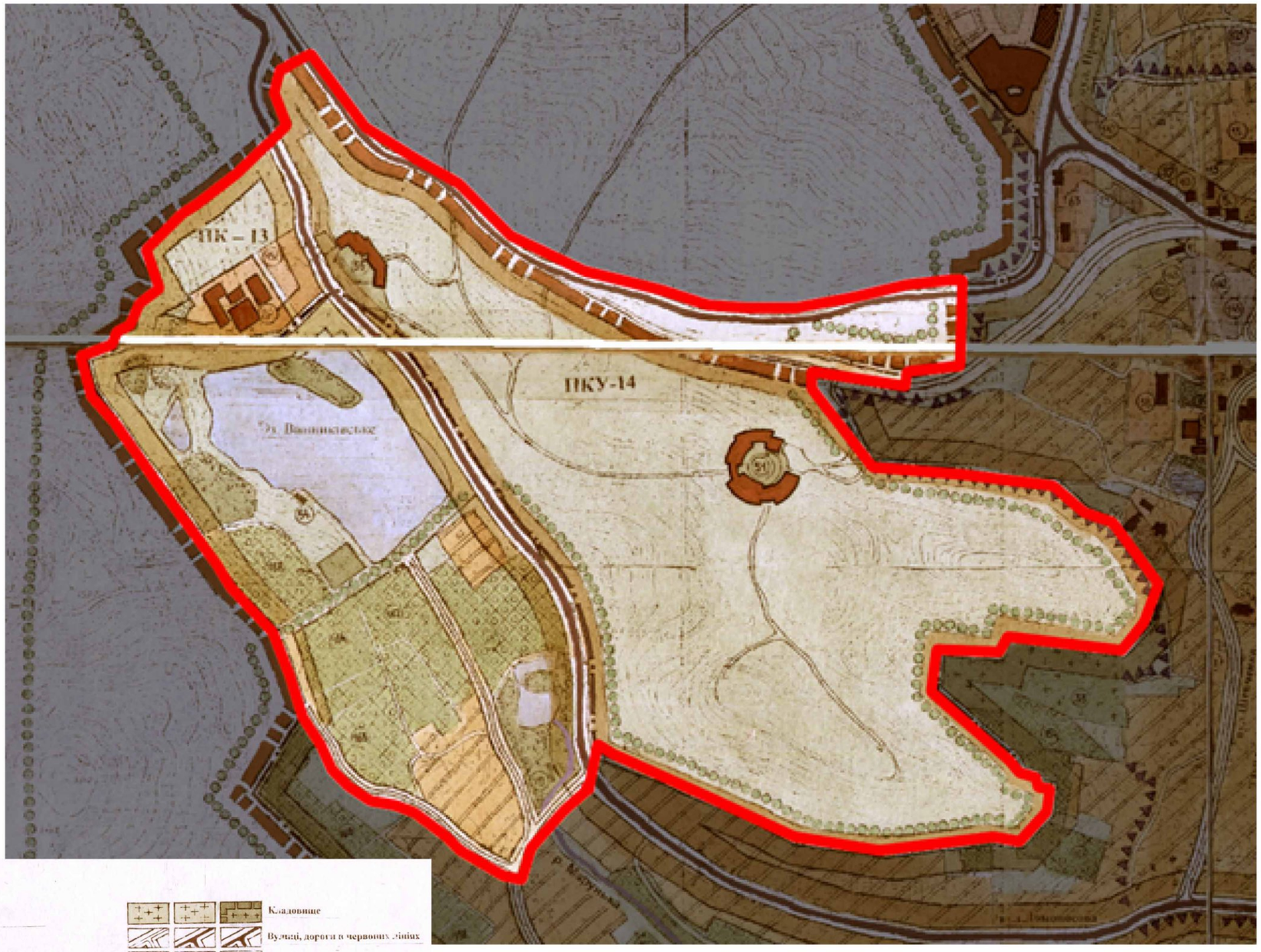

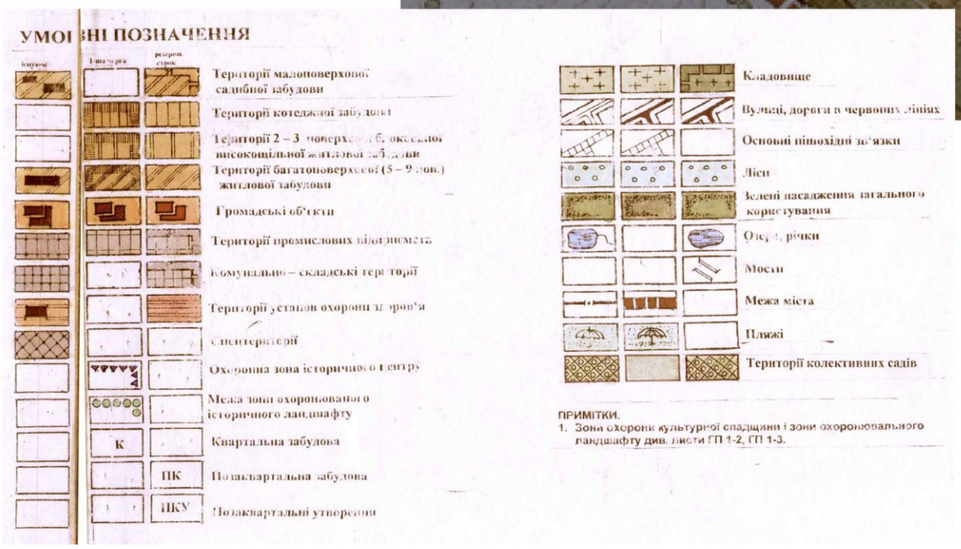

						5Ф-19-06-23		
						Детальний план території у районі вул.Забави, по вул. Б.Хмельницького в м.Винники.		
Змін.	К-ть.	Арк.	№ Док.	Підпис	Дата			
						Управління архітектури та урбаністики департаменту містобудування Львівської міської ради	Стадія	Аркуш	Аркушів
ГАП		Ігнатюк А.					ДПТ	1	12
Виконав		Ігнатюк А.							
						Схема розташування території у планувальній структурі наслененого пункту (викопіювання з Генерального плану м.Винники М 1:5000)	ТОВ "Студія 5Ф" Сертифікат АА №002411 Львів 2024	

Схема сучасного використання території та схема існуючих планувальних обмежень у використанні масштаб М 1:1000

УМОВНІ ПОЗНАЧЕННЯ

Існуюч.	Найменування
	Адміністративні межі території
	Межа генерального плану м.Винники
	Межа розроблення детального плану
	Межа ділянок, в межах яної здійснюється проектування
	Межа державного акта згідно публічної кадастрової карти
	Функціональне зонування території
	Територія житлової садибної забудови
	Територія сільськогосподарського призначення
	Територія житлової багатоквартирної забудови
	Територія колективних та індивідуальних садів
	Територія рекреаційного призначення
	Територія зелених насаджень загального користування
	Територія громадської забудови
	Територія лісогосподарського призначення
	Територія кладовища
	Водний об'єкт
	Земещення доріг та проїздів
	Пішохідні доріжки та алеї
	Рекреаційна зона
	Гелікоптерний майданчик
	Місце зберігання автотранспорту
	Зупинка громадського транспорту - Автобусна
	Канатна дорога
	Пожеж
	Будівлі та споруди
	Житловий будинок
	Господарська будівля
	Громадська будівля
	Навіси
а) б)	Позначення поверховості будинку: а) 4 поверхи і менше; б) понад 4 поверхи
	Об'єкти інженерного забезпечення
W	Кабельна лінія електропередачі ** кВ
** КВ	Повітряна ЛЕП **кВ
	Комплектна трансформаторна підстанція (КТП)
ДН	Газопровід низького тиску
	Газорозподільний пункт (ГРП, ШРП)
	Окрема водозабірна свердловина
	Кабель зв'язку
ДЕС	Дизельна електростанція
ВК	Колектор р.Марунка
	Планувальні обмеження
	Охоронна зона (крім охоронних зон навколо пам'яток культурної спадщини)
	1-й пояс зони санітарної охорони
	Прибережна захисна смуга
	Санітарно-захисна зона
	Мінімальна нормативна відстань від колектора до фундаментів будівель та споруд
	Протипожежна відстань від лісу

ЕКСПЛІКАЦІЯ БУДІВЕЛЬ ТА СПОРУД

1.Заклад громадського харчування
2.Житловий будинок
3.Піраміда з каплицею.
4.Харчоблок.
5.Зона тихого відпочинку з басейнами.
5.1. Сцена.
6. Відкриті автостоянки з сонячною електростанцією на тінькових навісах.
7.1.Тренувальний майданчик.
7.2.Футбольне поле №4
7.3.Футбольне поле №5
8.Реабілітаційний санаторій на 200 місць.
9.Футбольне поле №1 з шкільним приміщенням.
10.Футбольне поле №2.
11.Футбольне поле №3.
12.Спальний корпус.
13.Сноутюбінг з травоолатором.
14.Канатна дорога.
15.Спортзал.
16.Технічне літнє приміщення великого басейну.
16.1. Територія шезлонгів.
16.2.Басейн №4.
16.3.Пляжний волейбол.
17.Вхідна група.
18.Адміністративна будівля.
19.Заклад громадського харчування.
20.Роздягальні.
21.Котельня.
22.Корпус обслуговуючого персоналу.
23.Нижня станція гірськолижного підйомника.
24.1.Верхня станція гірськолижного підйомника.
24.2.Зіплайн.
25.Тенісний корт.
25.1.Пляжний футбол.
26.Дитячий ігровий майданчик на воді.
27. Фільтрувальна станція №1.
27.1.Фільтрувальна станція №2.
27.2.Фільтрувальна станція №3.
28.Будівля охорони.
29.Відкрита автостоянка.
30.Відкриті ігрові майданчики гідропарку.
31.Сцена.
32.Туалети.
33.Відпочинкова зона спального корпусу.
34.Рекреаційна зона №1.
35.Рекреаційна зона №2.
36.Рекреаційна зона №3.
37.Еко-басейн гідропарку №1.
38.Басейн гідропарку №2.
39.Басейн гідропарку №3.
40.Басейн гідропарку №5.
41.Насосна №1.
42.Насосна №2.
43.Джерело існуюче.
44.Трансформаторна підстанція.
45.Інвентарка.
46.Дровітня.
47.Звіринці.
48.Навіси для тварин.
49.Навіс контейнерів для зберігання твердих побутових відходів.
50.Чевни ратінної служби.
51.Відкриті автостоянки.
52.Розсдром.
53.Шатер.
54.Громадська будівля виставкового призначення.
55.Склад тюбів.
56.Рампа входу в воду.
57. Заклад громадського харчування.
58. Туристичний об'єкт "Цісарська криниця".
59. Заклад громадського харчування.
60.Плаваючі басейни

						5ФЛ-19-06-23		
Змін	Кол.	Арк.	№Док.	Підпис	Дата	Детальний план території у районі вул.Забіли, по вул. В.Хмельницького в м.Винники.		
ГАП		Ігнатюк А.				Управління архітектури та урбаністики департаменту містобудування Львівської міської ради	Стадія	Аркуш	Аркушів
							ДПТ	2	12
Виконав		Ігнатюк А.				Схема сучасного використання території та схема існуючих планувальних обмежень у використанні масштаб М 1:1000	ТОВ "Гуськ ЛВ" Сертифікат АА.168000 Липня 2024		

УМОВНІ ПОЗНАЧЕННЯ

Існуюч.	Проект.	Найменування
		Адміністративні межі територій
		Межа генерального плану м.Винники
		Межа розроблення детального плану
		Межа кладовищ
		Межа ділянки, в межах якої здійснюється трансформація
		Території, в межах якої не передбачається зміна землекористувачів
		Межа державних меж згідно публічної кадастрової карти
		Функціональне зонування території
		Територія житлової садибної забудови
		Територія житлової багатоповерхової забудови
		Територія колективних та індивідуальних садів
		Територія рекреаційного призначення
		Території зелених насаджень загального користування
		Територія громадської забудови
		Території лісогосподарського призначення
		Територія кладовища
		Водний об'єкт
		Зелені дах екранований
		Вулиці в межах червоних ліній з твердим покриттям
		Дороги та проїзди
		Лінія регулювання забудови
		Шумозахисний екран, запроектований раніше
		Рекреаційна зона
		Місце зберігання автотранспорту
		Зупинка громадського транспорту - Автобусна
		Кювети дорог з
		Пункт
		Будівлі на ситуації
		Житлові будинки
		Житлові будинки, запроектовані раніше
		Нежитлова споруда
		Громадські будівлі
		Навіси
		Поверховість поверховості будинку: а) 4 поверхи і мансарда; б) понад 4 поверхи
		Об'єкти інженерного забезпечення
		Кабельна лінія електропередач ** кВ
		Повітряна ЛЕП ** кВ
		ЛЕП на демонтуються (зарознесеться)
		Комплектна трансформаторна підстанція (КТП)
		Газопровід низького тиску
		Газопровід високого тиску
		Газорозподільний пункт (ГРП, ШРП)
		Окрема водозабірна свердловина
		Кабель зв'язку
		Дитяльна електропостанція
		Водопровідна насосна станція
		Колектор р.Мирошка
		Сетчефільтруючий колодець, морфометриклинчі
		Газопаразаповнений водопровід
		Самотечна каналізаційна мережа вогнуальної каналізації
		Самотечна каналізаційна мережа відведення поверхневих стічних вод
		Тепловa мережа з водяним теплоносієм
		Планувальні обмеження
		Охоронна зона (зона охоронних зон навколо пам'яток культурної спадщини)
		Прибережно-захисна зона
		1-й пояс зони санітарної охорони
		Санітарно-захисна зона
		Мінімальна нормативна відстань до функціонеїв будівель та споруд
		Протипожежна відстань від лісу

ЕКСПЛІКАЦІЯ БУДІВЕЛЬ ТА СПОРУД

ІСН.

1. Вхідна група;
2. Заклад громадського харчування;
3. Верхня станція гірськолижного підйомника;
4. Склад інвентарю;
6. Канатна дорога;
7. Зміївник;
8. Навіси для тварин;
9. Дровітня;
10. Заклад громадського харчування;
11. Туристичний об'єкт "Цісарська криниця".
12. Будівля торгівлі.
13. Громадська будівля виставкового призначення.

ЕКСПЛІКАЦІЯ БУДІВЕЛЬ ТА СПОРУД

ПРОЕКТ

IV. Багатофункційна будівля адміністративно-торгово-громадського призначення;
V. Багатофункційна будівля адміністративно-торгово-громадського призначення;
VI Майданчики для відпочинку;
VII. Готельно-оздоровчий комплекс з комерційними приміщеннями;
VIII. Підземний паркінг з тенісними кортами на експлуатованій покрівлі;
XI. Еко-куток;
XII. Урбан-парк;

Змін.	Кіл.	Арк.	№Док.	Підпис	Дата			
ГАП		Іванчин А.				Управління архітектури та містобудівного	Стадія	Аркуш	Аркушів
Виконав		Іванчин А.				департаменту міської будівни Львівської міської ради.	ДПТ	2	12
						Проектний план та схема проектних обмежень у використанні земель. М 1:1000	ТОВ "Сузір'я 360" Сертифікат АА 300002 Львів 2024		

5ф-15-06-23

Детальний план території у районі вул.Забави, по вул. В.Хмельницького в м.Винники.

ПДОТ

Схема транспортної мобільності та інфраструктури М 1:1000

УМОВНІ ПОЗНАЧЕННЯ

Існуюч.	Проект.	Найменування
		Адміністративні межі територій
		Межа генерального плану м.Винники
		Межа розробляння детального плану
		Межа кладовища
		Межа ділянки, в межах якої здійснюється прикладання
		Територія, в межах якої не передбачається зміна містобудівної документації
		Межа державних актів згідно публічної кадастрової карти
		Функціональне зонування території
		Територія житлової садибної забудови
		Територія житлової багатоквартирної забудови
		Територія колективних та індивідуальних садів
		Територія рекреаційного призначення
		Територія зелених насаджень загального користування
		Територія громадської забудови
		Територія лісогосподарського призначення
		Територія кладовища
		Водний об'єкт
		Зелені шляхи
		Вулиця в межах червоних ліній з твердим покриттям
		Дорога та проїзди
		Лінія регулювання забудови
		Шумозахисний екран, запроектований раніше
		Рекреаційна зона
		Місце обертання автотранспорту
		Зупинка громадського транспорту - Автобуса
		Кемпінг дорога
		Пункт
		Будівлі та споруди
		Житловий будинок
		Житловий будинок, запроектований раніше
		Нежитлова споруда
		Громадська будівля
		Навіс
		Поверховість поверховості будинку: а) кількість поверхів; б) кількість в мансарді
		Об'єкти інженерного забезпечення
		Кабельна лінія електропередач ** кВ
		Повітряна ЛЕП **кВ
		ЛЕП що демонструється (перенесеться)
		Комплектна трансформаторна підстанція (КТП)
		Газопровід низького тиску
		Газопровід високого тиску
		Газорозподільний пункт (ГРП, ШРП)
		Окрема водозабірна свердловина
		Кабель зв'язку
		Дитяльно електростатиків
		Водопровідна насосна станція
		Колектор р.Мурованка
		Септофільтрувальні колодязь, вертикальнополивний
		Гноєсадерно-нечистий водопровід
		Самопливна каналізаційна мережа комунальної каналізації
		Самопливна каналізаційна мережа відведення поверхневих стічних вод
		Теплова мережа з водяною теплоносієм
		Пожежне обслуговання
		Охоронна зона (зона охорони) від вакцо (не менш ніж вулиця) (пожежні)
		Прибережно-захисна зона
		1-й пояс зони санітарної охорони
		Санітарно-захисна зона
		Мінімальна нормативна відстань до будинків будівель та споруд
		Протипожежна відстань від споруд

ЕКСПЛІКАЦІЯ БУДІВЕЛЬ ТА СПОРУД

ІСН.

1. Вхідна група;
2. Заклад громадського харчування;
3. Верхня станція гірськолижного підйомника;
4. Склад тюбів;
6. Канатна дорога;
7. Звіринці;
8. Навіси для тварин;
9. Дерев'яне;
10. Заклад громадського харчування;
11. Туристичний об'єкт "Цісарська криниця".
12. Будівля торгівлі.
13. Громадська будівля виставкового призначення.

ЕКСПЛІКАЦІЯ БУДІВЕЛЬ ТА СПОРУД

ПРОЕКТ

IV. Багатофункційна будівля адміністративно-торгово-громадського призначення;
V. Багатофункційна будівля адміністративно-торгово-громадського призначення;
VI Майданчик для відпочинку;
VII. Готельно-оздоровчий комплекс з комерційними приміщеннями;
VIII. Підземний паркінг з тенісними кортами на експлуатованій покрівлі;
XI. Еко-кутюк;
XII. Урбан-парк;

УМОВНІ ПОЗНАЧЕННЯ

Існуюч.	Проект	Найменування
		Адміністративні межі територій
		Межа розробляння детального плану
		Червані лінії вулиць
		Шляхи руху транспорту

						5ф-19-06-24		
						Детальний план території у районі вул.Хабіки, по вул. К.Хмельницького в м.Винники.		
Змін	К-сть	Арк	№ Док	Підпис	Дата			
ГІП	Іонтюк А.					Управління архітектури та урбаністики департаменту містобудування Львівської міської ради	Стадія	Аркуш	Аркушів
Виконав	Іонтюк А.						ДПР	4	12
						Схема транспортної мобільності та інфраструктури М 1:1000	ТОВ "Сузір'я МР" Сертифікат АА 000243 Львів 2024		

План червоних ліній М 1:1000

УМОВНІ ПОЗНАЧЕННЯ

Існуюч.	Проект.	Найменування
		Адміністративні межі територій
		Межа генерального плану м.Винники
		Межа розроблення детального плану
		Межа кладовища
		Межа домена, в межах якої здійснюється проектування
		Територія, в межах якої не передбачається зміна землекористувачів, власників
		Межа державного акта згідно публічної кадастрової карти
		Функціональне зонування території
		Територія житлової садибної забудови
		Територія житлової багатоквартирної забудови
		Територія колективних та індивідуальних садів
		Територія рекреаційного призначення
		Територія зелених насаджень загального користування
		Територія громадської забудови
		Територія спеціалізованого призначення
		Територія кладовища
		Водний об'єкт
		Зелені шпи огороджуються
		Вулиця в межах червоних ліній з твердим покриттям
		Дорога та проїзди
		Лінія регулювання забудови
		Шумозахисний екран, запроектований раніше
		Рекреаційна зона
		Межа обертання автотранспорту
		Зупинка громадського транспорту - Автобуса
		Кишенка дорога
		Пункт
		Будівлі та споруди
		Житловий будинок
		Житловий будинок, запроектований раніше
		Нежитлова споруда
		Громадська будівля
		Навіс
		Поверховість будинку: Кількість поверхів; Кількість 4 поверхів
		Об'єкти інженерного забезпечення
		Кабельна лінія електропередач ** кВ
		Повітряна ЛЕП **кВ
		ЛЕП на дивоногтках (перемонтаж)
		Комплектна трансформаторна підстанція (КТП)
		Газопровід низького тиску
		Газопровід високого тиску
		Газорозподільний пункт (ГРП, ШРП)
		Окрема водозабірна свердловина
		Кабель зв'язку
		Дитяльно електростанція
		Водопровідна насосна станція
		Колектор р.Марунка
		Сепофільтруючий колодязь, жорстокостокопоцвіч
		Газопідводно-питний водопровід
		Самотечна каналізаційна мережа комунальної каналізації
		Самотечна каналізаційна мережа відведення поверхневих стічних вод
		Теплова мережа з водяною теплоносієм
		Природні обмеження
		Охоронна зона (зона охоронних чи санітарних умов (для культурної спадщини))
		Прибережно-захисна зона
		1-й пояс зони санітарної охорони
		Санітарно-захисна зона
		Мінімальна нормативна відстань до фундаментів будівель та споруд
		Протипожежна відстань між споруд

ЕКСПЛІКАЦІЯ БУДІВЕЛЬ ТА СПОРУД

ІСН.

1. Вхідна група;
2. Заклад громадського харчування;
3. Верхня станція гірськолижного підйомника;
4. Склад тюбів;
5. Канатна дорога;
6. Зміївниці;
7. Навіс для тварин;
8. Дев'ятіж;
9. Заклад громадського харчування;
10. Туристичний об'єкт "Цісарська криниця".
11. Будівля торгівлі.
12. Громадська будівля виставкового призначення.

ЕКСПЛІКАЦІЯ БУДІВЕЛЬ ТА СПОРУД

ПРОЕКТ

IV. Багатофункційна будівля адміністративно-торгово-громадського призначення;
V. Багатофункційна будівля адміністративно-торгово-громадського призначення;
VI Майданчик для відпочинку;
VII. Готельно-оздоровчий комплекс з комерційними приміщеннями;
VIII. Підземний паркінг з тенісними кортами на експлуатованій покрівлі;
XI. Еко-кутюк;
XII. Урбан-парк;

Змін	Кіл.	Арк.	№ Док.	Підпис	Дата	9ф-19-06-24			
						Детальний план території у районі вул.Зайцевих, по вул. В.Хмельницького в м.Винники.			
ГИП		Ігнатюк А.				Управління архітектури та урбаністики департаменту містобудування Львівської міської ради	Стадія	Аркуш	Аркушів
Виконав		Ігнатюк А.					ДПТ	А.1	12
						План червоних ліній М 1:1000. Креслення поперечних профілів вулиць М 1:100	ТОВ "Сігма ЗБ" Сергійчук А.А.МКРС1 Львів 2024		

ТОВ "Сігма ЗБ"

Схема інженерної підготовки та вертикального планування М 1:1000

УМОВНІ ПОЗНАЧЕННЯ

Існуюч.	Проект.	Найменування
		Автомобільні шляхи вертикалі
		Межа розробляння детального плану
	268.30	Бровка відкоса
	268.30	Проектована відмітка
	268.30	Бровка у зал (горловці)
	268	Проектований уклін (горловці)

									5Ф-19-06-23
									Детальний план території у районі вул.Хабана, по вул. К.Максимовича в м.Винники.
Змін.	Кол.	Арк.	Зк.Док.	Підпис	Дата				
ГАП		Ігнатюк А.				Управління архітектури та зовнішнього	Стадія	Аркуш	Аркушів
Виконав		Ігнатюк А.				дизайнерського облаштування Львівської міської ради	ДПТ	9	12
						Схема інженерної підготовки та вертикального планування М 1:1000	ТОВ"Сервіс-ЮР" Сертифікат АА 500001 Лютий 2024		

Схема інженерного забезпечення території М 1:1000

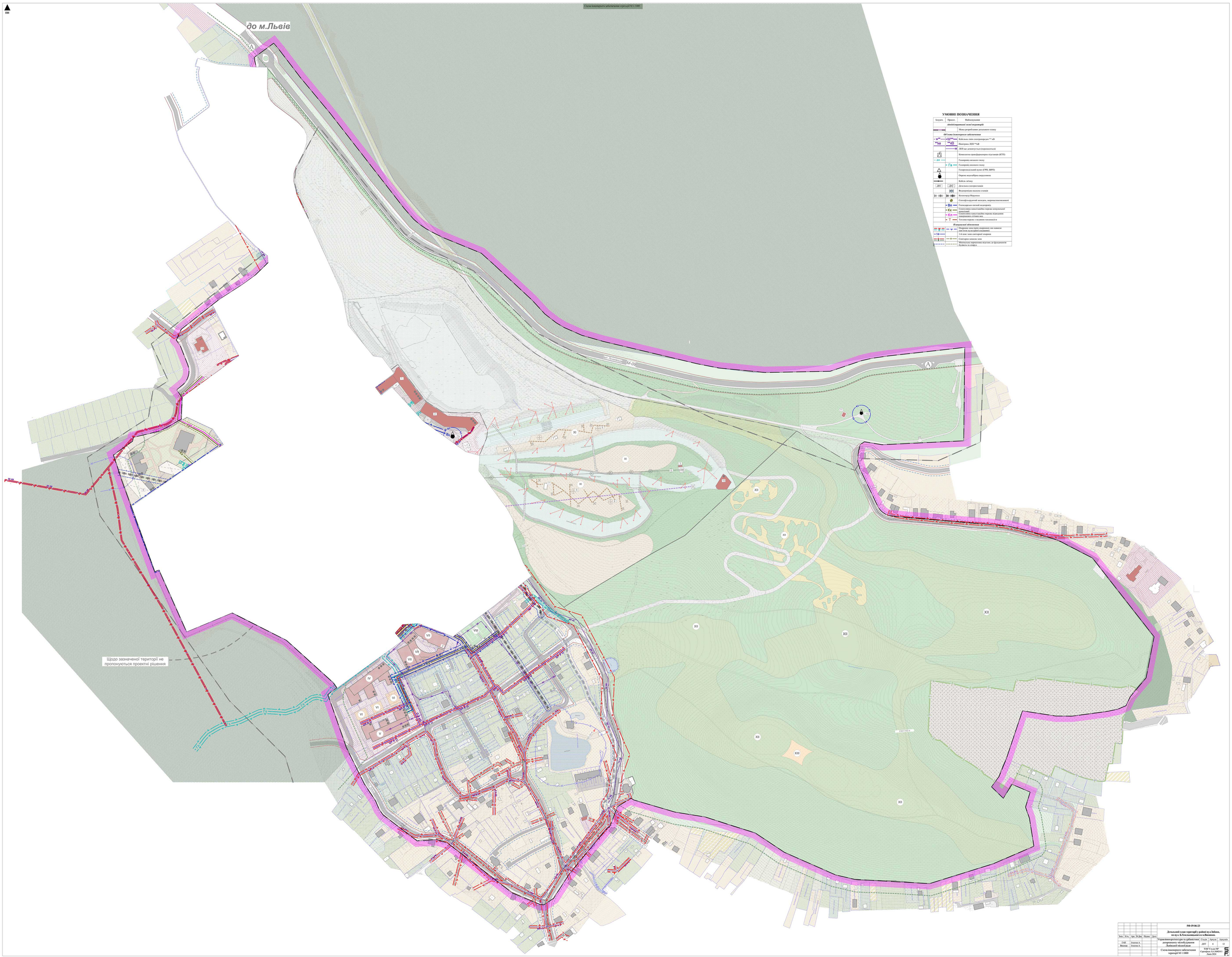

Змін.	Кол.	Арк.	№ док.	Підпис	Дата	ЗФ-19-06-23			
						Детальний план території у районі вул.Зайкова, по вул. Б.Хмельницького в м.Винники.			
						Управління архітектури та урбаністики департаменту містобудування Львівської міської ради	Стадія	Аркуш	Аркушів
ГАП		Ігнатюк А.					ДПТ	4	12
Виконав		Ігнатюк А.							
						Схема інженерного забезпечення території М 1:1000	ТОВ "Сузір'я" Сертифікат АА.500001 Лютий 2014		

План сучасного використання земель

Умовні позначення

- межа території опрацювання в ДПТ
- червона лінія вулиці
- земельні ділянки, дані про які не внесено в НКС
- охоронна зона теплової мережі
- санітарно-захисна зона від свердловини
- охоронна зона водопроводу
- охоронна зона каналізації
- санітарно-захисна зона від септофільтруючого колодязя
- охоронна зона від ГРП
- охоронна зона від газопроводу низького тиску
- охоронна зона від газопроводу середнього тиску
- охоронна зона електрокабелів
- охоронна зона ЛЕП 10 кВ
- охоронна зона ЛЕП 35 кВ
- охоронна зона від колектора
- прибережна захисна смуга від водойми
- прибережна захисна смуга від потічка
- санітарно-захисна зона від кладовища
- протипожежна відстань від лісу

Перелік земельних ділянок, дані про які не внесено в НКС

№	КАДАСТРОВИЙ	ВИД ЗЕМЕЛЬНОГО	ПРАВОВИЙ ВИД	ЦІЛЬОВЕ ПРИЗНАЧЕННЯ ЗЕМЕЛЬНОЇ ДІЛЯНКИ	КАДАСТРОВИЙ	Площа, га
1	5610136300:01:001:0001	Землі житлової забудови	Інші землі житлової забудови	01.05 Для ведення особистого селянського господарства	Не кадастровий	0,0400
2	5610136300:01:001:0002	Землі житлової забудови	Інші землі житлової забудови	01.05 Для ведення особистого селянського господарства	Не кадастровий	0,0400
3	5610136300:01:001:0003	Землі житлової забудови	Інші землі житлової забудови	01.05 Для ведення особистого селянського господарства	Не кадастровий	0,0400

План обмежень у використанні земель

Змін.	К-ть.	Арк.	№Док.	Підпис	Дата	5Ф-19-06-23		
						Детальний план території у районі вул. Забави, вул. Б. Хмельницького у м. Винники		
						Управління архітектури та урбаністики департаменту містобудування Львівської міської ради	Стадія	Аркуш	Аркушів
ГАП		Ігнатюк А.					ДПТ	8	12
Землеустроєвник		Заяць М.				План обмежень у використанні земель, відомості про які підлягають внесенню до Державного земельного кадастру на підставі розробленої містобудівної документації М1:2000	ТОВ "Студія 5Ф" Сертифікат АА №002411 Львів 2023	

Схема інженерно-технічних заходів цивільного захисту на мирний час М 1:5000

УМОВНІ ПОЗНАЧЕННЯ

Існуюч.	Проект.	Найменування
		Автобіотехнічні лісові території
		Межа розроблення детального плану
		Інженерно-технічні заходи цивільного захисту
		Шлях евакуації
		Універсальний бліз-евакуація (БОУ-400)
		Радіо зі евакуацією
		Вхідна для гасіння пожеж
		Водопровід
		Пожежний гідрант
		Межа розділу лютої/помірної/ослаб
		Окремо водолабіра свердловина
		Межа забору води для потреб пожежогасіння
		Бомбосх міжи сбору населення
		Межа зонисту населення
		Найнростіше укриття (підвальне приміщення)
8 ос.		Кількість населення у кварталі

						5Ф-19-06-23		
						Детальний план території у районі вул.Забашти, по вул. К.Хмельницького в м.Винники.		
Зам.	Кіл.	Арк.	№.Док.	Підпис	Дата			
ГАП		Іванчук А.				Управління архітектури та урбаністики департаменту містобудування Львівської міської ради	Стадія	Аркуш	Аркушів
Виконав		Іванчук А.					ДПТ	9	12
						Схема інженерно-технічних заходів цивільного захисту на мирний час М 1:5000	ТОВ "Сервіс-ЮГ" Сертифікат АА.500501 Липень 2024		

Схема інженерно-технічних заходів цивільного захисту на особливий період М 1 : 1000

УМОВНІ ПОЗНАЧЕННЯ

Індекс	Прикл.	Найменування
		Автомобільний шлях території
		Межа розробляння детального плану
		Інженерно-технічні заходи цивільного захисту
		Шляхи евакуації
		Універсальний бомбосховище (ПУР-400)
		Рядові дії евакуюючих
		Водойма для гасіння пожеж
	Вп	Водопровід
		Пожежний гідрант
		Межа рекреаційної прибережної води
		Оберіг водозабірних свердловин
		Межа забору води для потреб пожежогасіння
		Безпечне місце збору населення
		Межа зонного населення
		Смуга можливого проживання (підвальне приміщення) - укриття
8 ос.		Кількість населення у укритті
		Найнижчіше укриття (нерозрахунковий)

						5Ф-19-06-23		
						Детальний план території у районі вул.Забашти, по вул. К.Хмельницького в м.Винники.		
Змін.	Кіл.	Арк.	№ Док.	Підпис	Дата			
ГАП		Іванчук А.				Управління архітектури та урбаністики департаменту містобудування Львівської міської ради	Стадія	Аркуш	Аркушів
							ДПТ	10	12
Виконав		Іванчук А.					ТОВ "Сула-ЗІС" Сертифікат АА.300501 Лютий 2024		
						Схема інженерно-технічних заходів цивільного захисту на особливий період М 1 : 1000		

до м.Львів
вул. Б.Хмельницького
вул. Б.Хмельницького
вул. Б.Хмельницького
вул. Кульпарківська
М-09
Територія іноміряного перспективного розвитку за умови виключення вказаної території з переліку земель лісогосподарського призначення у встановленому чинним законодавством порядку та внесення змін до детального плану території
Територія існуючого кладовища, яку пропонується виключити з переліку земель лісогосподарського призначення для подальшого оформлення землекористування цвинтаря
Щодо зазначеної території не пропонуються проектні рішення
XX
XXI
XXII
XXIII
XXIV
5 ПК
7 ПК
3 ПК
5 ПК
6 ПК
4 ПК
3 ПК
4 ПК
XII
XI
XII
XII
XII